

**JENIS KONTAINER YANG PALING BANYAK DITEMUKAN**

NO.	JENIS KONTAINER	KATEGORI
1.	Bak Mandi	CS
2.	Ember Bekas	DS

## JUMLAH RUMAH YANG DIPERIKSA

### RW 1

- RT 1 =  $\frac{24}{168} \times 100 = 14,2 = 14$
- RT 2 =  $\frac{33}{168} \times 100 = 19,6 = 20$
- RT 3 =  $\frac{38}{168} \times 100 = 22,6 = 23$
- RT 4 =  $\frac{46}{168} \times 100 = 27,3 = 27$
- RT 27 =  $\frac{27}{168} \times 100 = 16,07 = 16$

### RW 2

- RT 5 =  $\frac{23}{202} \times 100 = 11,3 = 11$
- RT 6 =  $\frac{34}{202} \times 100 = 16,8 = 17$
- RT 7 =  $\frac{40}{202} \times 100 = 19,8 = 20$
- RT 8 =  $\frac{48}{202} \times 100 = 23,7 = 24$
- RT 26 =  $\frac{57}{202} \times 100 = 28,2 = 28$

### RW 3

- RT 9 =  $\frac{46}{224} \times 100 = 20,5 = 20$
- RT 10 =  $\frac{57}{224} \times 100 = 25,4 = 25$
- RT 11 =  $\frac{37}{224} \times 100 = 16,5 = 16$
- RT 12 =  $\frac{46}{224} \times 100 = 20,5 = 20$
- RT 13 =  $\frac{38}{224} \times 100 = 14,7 = 15$

### RW 4

- RT 14 =  $\frac{43}{213} \times 100 = 20,1 = 20$
- RT 15 =  $\frac{37}{213} \times 100 = 17,3 = 17$
- RT 16 =  $\frac{52}{213} \times 100 = 24,4 = 24$
- RT 17 =  $\frac{81}{213} \times 100 = 38 = 38$

### RW 5


- RT 18 =  $\frac{57}{162} \times 100 = 35,1 = 35$
- RT 19 =  $\frac{28}{162} \times 100 = 17,2 = 17$
- RT 20 =  $\frac{41}{162} \times 100 = 25,3 = 25$

- $RT\ 21 = \frac{36}{162} \times 100 = 14,1 = 14$

RW 6

- $RT\ 18 = \frac{39}{232} \times 100 = 16,8 = 17$
- $RT\ 19 = \frac{68}{232} \times 100 = 29,3 = 29$
- $RT\ 20 = \frac{62}{232} \times 100 = 26,7 = 27$
- $RT\ 21 = \frac{63}{232} \times 100 = 27,1 = 27$

## Surat Rekomendasi Penelitian Dari Badan Kesatuan Bangsa dan Politik



**PEMERINTAH KABUPATEN MAGETAN**  
**BADAN KESATUAN BANGSA DAN POLITIK**  
 Jalan Triandita No. 17 Magetan Kode Pos 63319  
 Telepon ( 0351 ) 8198137 Fax. ( 0351 ) 8198137  
 E-mail : bakesbangpol@magetan.go.id

---

**REKOMENDASI PENELITIAN/SURVEY/KEGIATAN**  
 Nomor : 072 / 92 / 403.205 / 2023

Dasar : 1. Peraturan Menteri Dalam Negeri Nomor 64 Tahun 2011 tentang Pedoman Penerbitan Rekomendasi Penelitian, sebagaimana telah diubah dengan Peraturan Menteri Dalam Negeri No. 7 Tahun 2014 tentang Perubahan atas Peraturan Menteri Dalam Negeri Nomor : 64 Tahun 2011,  
 2. Peraturan Bupati Magetan Nomor : 32 Tahun 2017 tentang Perubahan atas Peraturan Bupati Magetan Nomor : 80 Tahun 2016 tentang Kedudukan, Susunan Organisasi, Tugas dan Fungsi serta Tata Kerja Badan Perencanaan Pembangunan Penelitian dan Pengembangan Daerah Kabupaten Magetan.

Menimbang : Surat dari Direktur Politeknik Kesehatan KEMENKES Surabaya, Tanggal 22 Februari 2023 Nomor : PP03.03/1/379/2023 Perihal : Permohonan Izin Penelitian.

Dengan ini menyatakan **TIDAK KEBERATAN / DIJINKAN** untuk melaksanakan kegiatan Penelitian yang diajukan oleh:

Nama : **NANDANA ECHA BAGASKARA**  
 NIM : **P27833220053**  
 Jurusan : **Kesehatan Lingkungan**  
 Program Studi : **Sanitasi Program Diploma III**  
 Tahun Akademik : **2022/2023**  
 Keperluan : **Dalam proses belajar mengajar guna pembuatan Tugas Akhir ( TA ), maka mahasiswa diharapkan untuk melaksanakan Penelitian pada suatu dinas / instansi terkait.**

Judul : **" Kerawanan Jentik di Desa Sugihwaras Wilayah Kerja Puskesmas Maospati dengan Perhitungan nilai House Index, Breteau Index, Contain Index, dan Maya Index "**


Nama Penanggungjawab : **Beny Suyanto, S.Pd, M.Si**  
 Jabatan : **Kelua Program Studi Sanitasi Program Diploma III**  
 Lokasi : **Wilayah Kerja Puskesmas Maospati Kabupaten Magetan ( Desa Sugihwaras Kecamatan Maospati Kabupaten Magetan )**  
 Waktu Pelaksanaan : **Bulan Maret s/d Mei 2023**

Dengan ketentuan – ketentuan sebagai berikut

1. Dalam jangka waktu 1 x 24 jam setelah tiba ditempat yang dituju diwajibkan melaporkan kedatangannya kepada Camat dan Kepolisian setempat.
2. Menjaga latta tertib, keamanan, kesopanan dan kesusilaan serta menghindari pernyataan – pernyataan baik dengan lisan maupun tulisan/lukisan yang dapat melukai/menyinggung perasaan atau menghina agama, bangsa, negera dari suatu golongan penduduk.
3. Kegiatan harus tetap mematuhi pencegahan penyebaran Covid-19 / protokol kesehatan
4. Setelah berakhirnya survey/penelitian/research dan kegiatan lain-lain, diwajibkan terlebih dahulu melaporkan kepada Pejabat Pemerintah setempat mengenai selesainya pelaksanaan survey/penelitian/research dan kegiatan lain – lain dimaksud.
5. Selesai pelaksanaan kegiatan survey/penelitian/research dan kegiatan lain-lain **diwajibkan** memberikan laporan hasil pelaksanaan kegiatan dan atau menyerahkan 1 ( satu ) eksemplar hasil kegiatan kepada **Bakesbangpol Kab. Magetan dan Bappeda Litbang Setdakab. Magetan**.
6. Surat keterangan ini akan dicabut dan dinyatakan tidak berlaku apabila ternyata pemegang surat ini tidak memenuhi Ketentuan sebagaimana tersebut diatas.

Magetan, 3 Maret 2023  
 KEPALA BAKESBANGPOL  
 KABUPATEN MAGETAN

**Drs. CHANIF TRI WAHYUDI, M.Si**  
 Pembina Utama Muda  
 NIP. 19721001 199203 1 004

  
 Kepala Desa Sugihwaras  
 Desa Sugihwaras  
 8/1  
 3/23  
 AM K.

Dokumentasi Penelitian



**Pemeriksaan Tempat Penampungan Air**



**Pemeriksaan Tempat Penampungan Air**



**Tempat Penampungan Air Yang Terdapat Jentik**



**Kontainer Yang Berpotensi Menjadi Tempat Perkembangbiakan Jentik**



**Bak Mandi yang positif jentik**



**Container Disposable site**



**Container Disposable Site**



**Container Disposable Site yang positif jentik**

## Perhitungan Kepadatan Jentik

RW 1

Alamat	Koordinat		Controlable site			Disposable site			Jumlah Contain er	Maya Index					Entomologi Index			
	Lat	Long	(+)	(-)	Jumlah	(+)	(-)	Jumlah		HRI		BRI		MI	+	HI	CI	BI
										nilai	kategori	nilai	kategori					
RT 1/RW :	-7.596325	111.426646	0	2	2	0	2	2	4	0.71237864	2	0.81021394	2	2	0	17	3.88128	17
RT 1/RW :	-7.596012	111.426654	0	1	1	0	1	1	2	0.35618932	2	0.40510697	1	1	0			
RT 1/RW :	-7.597402	111.426827	0	2	2	0	1	1	3	0.35618932	2	0.81021394	2	2	0			
RT 1/RW :	-7.597389	111.42726	0	1	1	0	3	3	4	1.06856796	2	0.40510697	1	1	0			
RT 1/RW :	-7.597196	111.427462	0	2	2	0	4	4	6	1.42475728	2	0.81021394	2	2	0			
RT 1/RW :	-7.597072	111.426984	0	1	1	0	3	3	4	1.06856796	2	0.40510697	1	1	0			
RT 1/RW :	-7.597138	111.42672	0	2	2	0	2	2	4	0.71237864	2	0.81021394	2	2	0			
RT 1/RW :	-7.59701	111.426963	0	3	3	0	4	4	7	1.42475728	2	1.21532091	2	2	0			
RT 1/RW :	-7.596676	111.426613	0	1	1	0	2	2	3	0.71237864	2	0.40510697	1	1	0			
RT 1/RW :	-7.596779	111.427013	0	1	1	0	2	2	3	0.71237864	2	0.40510697	1	1	0			
RT 1/RW :	-7.596585	111.426658	0	3	3	0	4	4	7	1.42475728	2	1.21532091	2	2	0			
RT 1/RW :	-7.596585	111.4270001	0	4	4	0	1	1	5	0.35618932	2	1.62042788	3	3	0			
RT 1/RW :	-7.596495	111.426605	0	3	3	1	3	4	7	1.42475728	2	1.21532091	2	2	1			
RT 1/RW :	-7.596482	111.42684	0	3	3	0	1	1	4	0.35618932	2	1.21532091	2	2	0			
RT 2/RW :	-7.597362	111.425804	0	2	2	0	3	3	5	1.06856796	2	0.81021394	2	2	0			
RT 2/RW :	-7.597407	111.425449	0	1	1	0	4	4	5	1.42475728	2	0.40510697	1	1	0			
RT 2/RW :	-7.597155	111.425371	0	3	3	0	1	1	4	0.35618932	2	1.21532091	2	2	0			



RW 2

C	D	E	F	G	H	I	J	K	L	M	N	O	P	Q	R	S	T	U
Alamat	Koordinat	Controlable site			Disposable site				Jumlah	Iaya Index		BRI	MI	Entomologi Index				
	Lat	Long	(+)	(-)	Jumlah	(+)	(-)	Jumlah	HRI		BRI		MI	+	HI	CI	BI	
									nilai	kategori	nilai	kategori						
RT 5/RW :	-7.60083	111.423155	0	3	3	0	6	6	9	2.4	3	1	2	3	0	15	5.0173	
RT 5/RW :	-7.5999	111.422576	0	2	2	0	5	5	8	2	3	0.66667	2	3	0			
RT 5/RW :	-7.59983	111.422298	0	2	2	0	2	2	5	0.8	2	0.66667	2	2	0			
RT 5/RW :	-7.599733	111.422094	0	4	4	0	6	6	10	2.4	3	1.33333	2	3	0			
RT 5/RW :	-7.599674	111.422301	0	3	3	0	3	3	8	1.2	2	1	2	2	0			
RT 5/RW :	-7.599555	111.422427	1	5	6	2	1	3	7	1.2	2	2	3	3	3			
RT 5/RW :	-7.599369	111.42285	0	1	1	0	2	2	4	0.8	2	0.33333	1	1	0			
RT 5/RW :	-7.59927	111.42312	0	4	4	0	1	1	5	0.4	1	1.33333	2	1	0			
RT 5/RW :	-7.599202	111.423004	0	2	2	0	1	1	4	0.4	1	0.66667	2	1	0			
RT 5/RW :	-7.599267	111.422602	1	5	6	0	1	1	7	0.4	1	2	3	2	1			
RT 5/RW :	-7.59941	111.422252	0	3	3	0	1	1	4	0.4	1	1	2	1	0			
RT 6/RW :	-7.600794	111.421067	0	1	1	0	2	2	3	0.8	2	0.33333	1	1	0			
RT 6/RW :	-7.64901	111.420637	0	1	1	0	3	3	4	1.2	2	0.33333	1	1	0			
RT 6/RW :	-7.60049	111.420373	0	1	1	0	0	0	4	0	1	0.33333	1	1	0			
RT 6/RW :	-7.600716	111.420642	0	4	4	0	3	3	8	1.2	2	1.33333	2	2	0			
RT 6/RW :	-7.600656	111.421331	0	5	5	0	1	1	7	0.4	1	1.66667	3	2	0			
RT 6/RW :	-7.600374	111.42037	1	2	3	1	4	5	7	2	3	1	2	3	2			

Sheet1

Sheet3

Sheet7

Sheet4

Sheet6

Sheet5

Sheet2

+

:

RW 3

	C	D	E	F	G	H	I	J	K	L	M	N	O	P	Q	R	S	T	U
1	Alamat	Koordinat	Controlable site		Disposable site				Jumlah Contain er	Iaya Index					Entomologi Index				
2		Lat	Long	(+)	(-)	Jumlah	(+)	(-)	Jumlah		HRI		BRI		MI	+	HI	CI	BI
3											nilai	kategori	nilai	kategori					
4	RT 14/RW	-7.602859	111.418787	1	2	3	0	1	1	4	0.380952	1	1.230769	2	1	1	27	5.785124	2
5	RT 14/RW	-7.60324	111.418954	0	3	3	0	1	1	4	0.380952	1	1.230769	2	1	0			
6	RT 14/RW	-7.603335	111.419489	0	2	2	0	2	2	4	0.761905	2	0.820513	2	2	0			
7	RT 14/RW	-7.603466	111.419929	0	2	2	0	3	3	5	1.142857	2	0.820513	2	2	0			
8	RT 14/RW	-7.603181	111.420411	0	1	1	0	5	5	6	1.904762	3	0.410256	1	2	0			
9	RT 14/RW	-7.603085	111.419216	0	3	3	0	2	2	5	0.761905	2	1.230769	2	2	0			
10	RT 14/RW	-7.603038	111.419858	0	2	2	0	6	6	8	2.285714	3	0.820513	2	3	0			
11	RT 14/RW	-7.603543	111.420608	0	4	4	0	2	2	6	0.761905	2	1.641026	3	3	0			
12	RT 14/RW	-7.603847	111.421982	1	3	4	0	2	2	6	0.761905	2	1.641026	3	3	1			
13	RT 14/RW	-7.60374	111.420441	0	3	3	0	4	4	7	1.52381	2	1.230769	2	2	0			
14	RT 14/RW	-7.603353	111.419174	0	2	2	0	1	1	3	0.380952	1	0.820513	2	1	0			
15	RT 14/RW	-7.603169	111.418722	0	1	1	1	3	4	5	1.52381	2	0.410256	1	1	1			
16	RT 14/RW	-7.603271	111.419021	0	2	2	0	2	2	4	0.761905	2	0.820513	2	2	0			

RW 4

	C	D	E	F	G	H	I	J	K	L	M	N	O	P	Q	R	S	T	U
1	Alamat	Koordinat	Controlable site		Disposable site				Jumlah Contain er	Iaya Index				Entomologi Index					
2		Lat	Long	(+)	(-)	Jumlah	(+)	(-)	Jumlah		HRI		BRI		MI	+	HI	CI	
3											nilai	kategori	nilai	kategori					
4	RT 9/RW	-7.603023	111.420826	0	1	1	0	4	4	5	1.28	2	0.275862	1	1	0	30	5.626134	
5	RT 9/RW	-7.603481	111.420547	0	2	2	0	5	5	7	1.6	2	0.551724	2	2	0			
6	RT 9/RW	-7.603077	111.420931	0	2	2	1	4	5	7	1.6	2	0.551724	2	2	1			
7	RT 9/RW	-7.603289	111.420756	0	4	4	0	2	2	6	0.64	2	1.103448	2	2	0			
8	RT 9/RW	-7.603159	111.420097	0	1	1	0	3	3	4	0.96	2	0.275862	1	1	0			
9	RT 9/RW	-7.603275	111.420231	2	5	7	0	2	2	7	0.64	2	1.931034	3	3	2			
10	RT 9/RW	-7.602877	111.420477	3	2	5	1	2	3	5	0.96	2	1.37931	2	2	4			
11	RT 9/RW	-7.603224	111.420455	1	4	5	1	3	4	8	1.28	2	1.37931	2	2	2			
12	RT 9/RW	-7.602953	111.419956	0	4	4	1	1	2	6	0.64	2	1.103448	2	2	1			
13	RT 9/RW	-7.603161	111.419827	0	5	5	1	3	4	8	1.28	2	1.37931	2	2	1			
14	RT 9/RW	-7.603284	111.420062	0	3	3	0	1	1	4	0.32	2	0.827586	2	2	0			
15	RT 9/RW	-7.602736	111.420255	0	2	2	0	5	5	7	1.6	2	0.551724	2	2	0			
16	RT 9/RW	-7.602981	111.420222	1	2	4	0	2	2	7	0.96	2	1.103448	2	2	1			

RW 5

	C	D	E	F	G	H	I	J	K	L	M	N	O	P	Q	R	S	T
2		Lat	Long	(+)	(-)	Jumlah	(+)	(-)	Jumlah		HRI		BRI		MI	+	HI	CI
3											nilai	kategori	nilai	kategori				
4	RT 18/RW	-7.606459	111.410349	0	1	1	0	2	2	3	0.761905	2	0.4	1	1	0	36.04651	8.18584
5	RT 18/RW	-7.606312	111.41011	0	2	2	0	2	2	4	0.761905	2	0.8	2	2	0		
6	RT 18/RW	-7.606122	111.410625	1	2	3	1	3	4	7	1.52381	2	1.2	2	2	2		
7	RT 18/RW	-7.606134	111.410248	0	2	2	0	4	4	6	1.52381	2	0.8	2	2	0		
8	RT 18/RW	-7.606432	111.410457	0	2	2	0	3	3	5	1.142857	2	0.8	2	2	0		
9	RT 18/RW	-7.606605	111.410279	0	1	1	0	3	3	4	1.142857	2	0.4	1	1	0		
10	RT 18/RW	-7.606401	111.410362	0	1	1	0	1	1	2	0.380952	1	0.4	1	1	0		
11	RT 18/RW	-7.606359	111.41059	0	3	3	0	2	2	5	0.761905	2	1.2	2	2	0		
12	RT 18/RW	-7.606327	111.410736	0	4	4	0	1	1	5	0.380952	1	1.6	3	2	0		
13	RT 18/RW	-7.60675	111.410187	0	4	4	0	3	3	7	1.142857	2	1.6	3	3	0		
14	RT 18/RW	-7.606643	111.41036	0	2	2	0	2	2	4	0.761905	2	0.8	2	2	0		
15	RT 18/RW	-7.606708	111.410552	0	1	1	0	2	2	3	0.761905	2	0.4	1	1	0		
16	RT 18/RW	-7.607011	111.410205	0	5	5	1	1	2	7	0.761905	2	2	3	3	1		
17	RT 18/RW	-7.606864	111.41034	0	2	2	0	5	5	7	1.904762	3	0.8	2	3	0		
18	RT 18/RW	-7.606937	111.410466	0	5	5	0	2	2	7	0.761905	2	2	3	3	0		
19	RT 18/RW	-7.607123	111.410568	0	2	2	0	4	4	6	1.52381	2	0.8	2	2	0		

RW 6

	D	E	F	G	H	I	J	K	L	M	N	O	P	Q	R	S	T	U	V
1	Koordinat	Controlable site		Disposable site				Jumlah Contain	Haya Index				Entomologi Index						
2	Lat	Long	(+)	(-)	Jumlah	(+)	(-)	Jumlah	HRI		BRI		MI	+	HI	CI	BI		
3									nilai	kategori	nilai	kategori							
4	-7.605257	111.409998	0	3	3	0	4	4	7 1.163636	2	1.116279	2	2	0	34	6.333333	38		
5	-7.604833	111.410157	0	2	2	0	3	3	5 0.872727	2	0.744186	2	2	0					
6	-7.605673	111.408839	0	5	5	0	2	2	7 0.581818	2	1.860465	3	3	0					
7	-7.605692	111.409086	0	4	4	0	2	2	6 0.581818	2	1.488372	2	2	0					
8	-7.605976	111.408238	0	2	2	1	4	5	7 1.454545	3	0.744186	2	3	1					
9	-7.606271	111.408261	0	3	3	0	3	3	6 0.872727	2	1.116279	2	2	0					
10	-7.606095	111.407835	0	1	1	0	1	1	2 0.290909	1	0.372093	1	1	0					
11	-7.606199	111.407891	0	1	1	1	6	7	8 2.036364	3	0.372093	1	2	1					
12	-7.606203	111.407667	0	2	2	0	4	4	6 1.163636	2	0.744186	2	2	0					
13	-7.606382	111.407645	1	3	4	0	2	2	6 0.581818	2	1.488372	2	2	1					
14	-7.606448	111.407443	1	3	4	1	4	5	9 1.454545	3	1.488372	2	3	2					
15	-7.606718	111.407336	0	2	2	1	2	3	5 0.872727	2	0.744186	2	2	1					
16	-7.606082	111.407087	0	2	2	0	5	5	7 1.454545	2	0.744186	2	2	0					

## DATA DBD KABUPATEN MAGETAN

NO	PUSKESMAS	JUMLAH PENDERITA BULAN																								TOTAL		
		JAN		PEB		MARET		APRIL		MEI		JUNI		JULI		AGUST		SEPT		OKT		NOP		DES		P	M	
		P	M	P	M	P	M	P	M	P	M	P	M	P	M	P	M	P	M	P	M	P	M	P	M			
1	2	3	4	5	6	7	8	9	10	11	12	13	14	15	16	17	18	19	20	21	22	23	24	25	26	27		
1	Ngariboyo	0	0	4	0	3	0	3	0	2	0	0	0	1	0	0	0	3	0	0	0	0	0	3	0	19	0	
2	Candirejo	14	0	2	0	12	0	4	0	6	0	6	0	2	0	0	0	5	0	0	0	0	0	2	0	53	0	
3	Panekan	3	0	2	0	3	0	3	0	0	0	1	0	1	0	0	0	0	0	1	0	2	0	0	0	16	0	
4	Sidokerto	3	0	0	0	2	0	0	0	0	0	0	0	0	0	0	0	0	0	0	0	0	0	0	0	5	0	
5	Plaosan	0	0	0	0	0	0	0	0	0	0	0	0	0	0	0	0	0	0	0	0	0	0	0	0	0	0	0
6	Sumberagung	0	0	0	0	2	0	0	0	0	0	0	0	0	0	0	0	0	0	0	0	0	0	0	0	2	0	
7	Poncol	2	0	1	0	0	0	0	0	0	0	0	0	0	0	0	0	0	0	1	0	0	0	0	0	4	0	
8	Parang	4	0	1	0	4	0	5	0	2	0	0	0	1	0	2	0	3	0	1	0	4	0	3	0	30	0	
9	Kawedanan	3	0	7	0	4	0	3	0	2	0	0	0	0	0	1	0	1	0	0	0	2	0	0	0	23	0	
10	Tladan	1	0	0	0	5	0	0	0	0	0	1	0	1	0	0	0	0	0	0	0	0	0	0	0	8	0	
11	Lembeyan	0	0	1	0	0	0	2	0	0	0	0	0	0	0	0	0	0	0	1	0	2	0	0	0	6	0	
12	Takeran	1	0	3	0	1	0	1	0	0	0	2	0	0	0	4	0	0	0	1	0	0	0	0	0	13	0	
13	Gr.Gr. Taji	0	0	1	0	0	0	3	0	0	0	0	0	0	0	2	0	0	0	0	0	0	0	0	0	6	0	
14	Bendo	5	0	1	0	4	0	2	0	3	0	11	0	4	0	2	0	4	0	1	0	1	0	0	0	38	0	
15	Maospati	1	0	0	0	0	0	0	0	0	0	4	0	0	0	0	0	1	0	0	0	0	0	0	0	6	0	
16	Ngujung	0	0	0	0	0	0	0	0	0	0	0	0	0	0	0	0	0	0	0	0	0	0	0	0	0	0	0
17	Tebon	1	0	0	0	0	0	1	0	1	0	0	0	0	0	0	0	1	0	0	0	0	0	0	0	4	0	
18	Kartoharjo	0	0	1	0	1	0	0	0	0	0	0	0	0	0	0	0	1	0	2	0	1	0	0	0	6	0	
19	Karangrejo	1	0	0	0	3	0	0	0	0	0	0	0	0	0	0	0	0	0	0	0	0	0	0	0	4	0	
20	Taji	2	0	1	0	2	0	1	0	1	0	0	0	2	0	0	0	0	0	1	0	0	0	0	0	10	0	
21	Sukomoro	0	0	4	0	3	0	3	0	2	0	0	0	0	0	2	0	0	0	0	0	3	0	2	0	19	0	
22	Rejomulyo	1	0	1	0	1	0	0	0	0	0	0	0	0	0	0	0	0	0	0	0	0	0	1	0	4	0	
<b>JUMLAH</b>		<b>42</b>	<b>0</b>	<b>30</b>	<b>0</b>	<b>50</b>	<b>0</b>	<b>31</b>	<b>0</b>	<b>19</b>	<b>0</b>	<b>25</b>	<b>0</b>	<b>12</b>	<b>0</b>	<b>13</b>	<b>0</b>	<b>19</b>	<b>0</b>	<b>9</b>	<b>0</b>	<b>15</b>	<b>0</b>	<b>11</b>	<b>0</b>	<b>276</b>	<b>0</b>	

**DATA PENDERITA DBD PER PUSKESMAS DI KABUPATEN MAGETAN  
TAHUN 2021**

NO	PUSKESMAS	JUMLAH PENDERITA BULAN																								TOTAL	
		JAN		PEB		MARET		APRIL		MEI		JUNI		JULI		AGUST		SEPT		OKT		NOP		DES		P	M
		P	M	P	M	P	M	P	M	P	M	P	M	P	M	P	M	P	M	P	M	P	M	P	M	P	M
1	2	3	4	5	6	7	8	9	10	11	12	13	14	15	16	17	18	19	20	21	22	23	24	25	26	27	28
8	1	Ngariboyo	3	0	3	0	2	0	1	0	1	0	1	0	0	0	0	2	0	1	0	2	0	2	0	2	0
9	2	Candirejo	6	0	5	0	4	0	7	0	3	0	4	0	3	1	1	0	2	0	2	0	2	0	2	0	
10	3	Panekan	1	0	0	0	0	0	0	0	0	0	0	0	0	0	0	0	0	2	0	4	1	4	0	11	1
11	4	Sidokerto	0	0	0	0	1	0	0	0	0	0	0	0	0	0	1	0	0	0	0	3	0	0	0	5	0
12	5	Plaosan	1	0	0	0	0	0	0	0	0	0	0	0	0	0	0	0	0	0	0	0	0	2	0	3	0
13	6	Sumberagung	0	0	0	0	0	0	0	0	1	0	1	0	1	0	0	0	0	1	0	3	0	1	0	8	0
14	7	Poncok	0	0	0	0	0	0	0	0	0	0	0	0	0	0	0	0	0	0	0	0	0	0	0	0	0
15	8	Parang	1	0	1	0	2	0	1	0	0	0	3	0	1	0	0	0	0	0	0	0	0	5	0	14	0
16	9	Kawedanan	1	0	1	0	0	0	0	0	1	0	1	0	0	0	0	0	1	0	0	0	3	0	1	0	
17	10	Tladan	0	0	0	0	0	0	1	0	1	0	1	0	0	0	0	1	0	0	0	0	0	1	0	5	0
18	11	Lembeyan	1	0	4	0	1	0	1	0	0	0	1	0	0	0	0	0	0	1	0	0	0	1	0	10	0
19	12	Takeran	0	0	0	0	1	0	0	0	0	0	0	0	0	0	0	1	0	0	0	2	0	1	0	5	0
20	13	Gr.Gr. Taj	0	0	0	0	0	0	0	0	0	2	0	0	0	0	0	0	0	1	0	0	0	0	0	3	0
21	14	Bendo	3	0	2	0	2	0	3	0	0	0	0	0	0	0	1	0	0	0	1	0	0	3	0	15	0
22	15	Maospati	1	0	2	0	1	1	2	0	0	0	0	0	1	0	0	0	0	1	0	2	0	3	0	13	1
23	16	Ngujung	0	0	0	0	0	0	0	0	0	0	0	0	0	0	0	0	0	0	0	0	0	0	0	0	0
24	17	Tebon	1	0	0	0	0	0	2	0	0	0	1	0	0	0	1	0	0	0	0	0	0	0	0	5	0
25	18	Kartoharjo	0	0	1	0	1	0	0	0	0	0	0	0	0	0	0	0	0	0	0	0	0	0	0	2	0
26	19	Karangrejo	0	0	0	0	0	0	0	0	2	0	0	0	1	0	0	0	0	0	0	2	0	1	0	6	0
27	20	Taji	0	0	0	0	0	0	0	0	1	0	0	0	1	0	3	0	0	0	3	0	0	0	3	0	
28	21	Sukomoro	3	0	3	0	3	0	3	0	2	0	1	0	0	0	0	0	1	0	1	0	2	0	1	0	
29	22	Rejomulyo	1	0	0	0	0	0	0	0	1	0	0	0	0	0	0	0	1	0	1	0	0	0	0	4	0
30		<b>JUMLAH</b>	23	0	22	0	18	1	21	0	13	0	16	0	8	1	7	0	9	0	15	0	25	1	31	0	

KETERANGAN

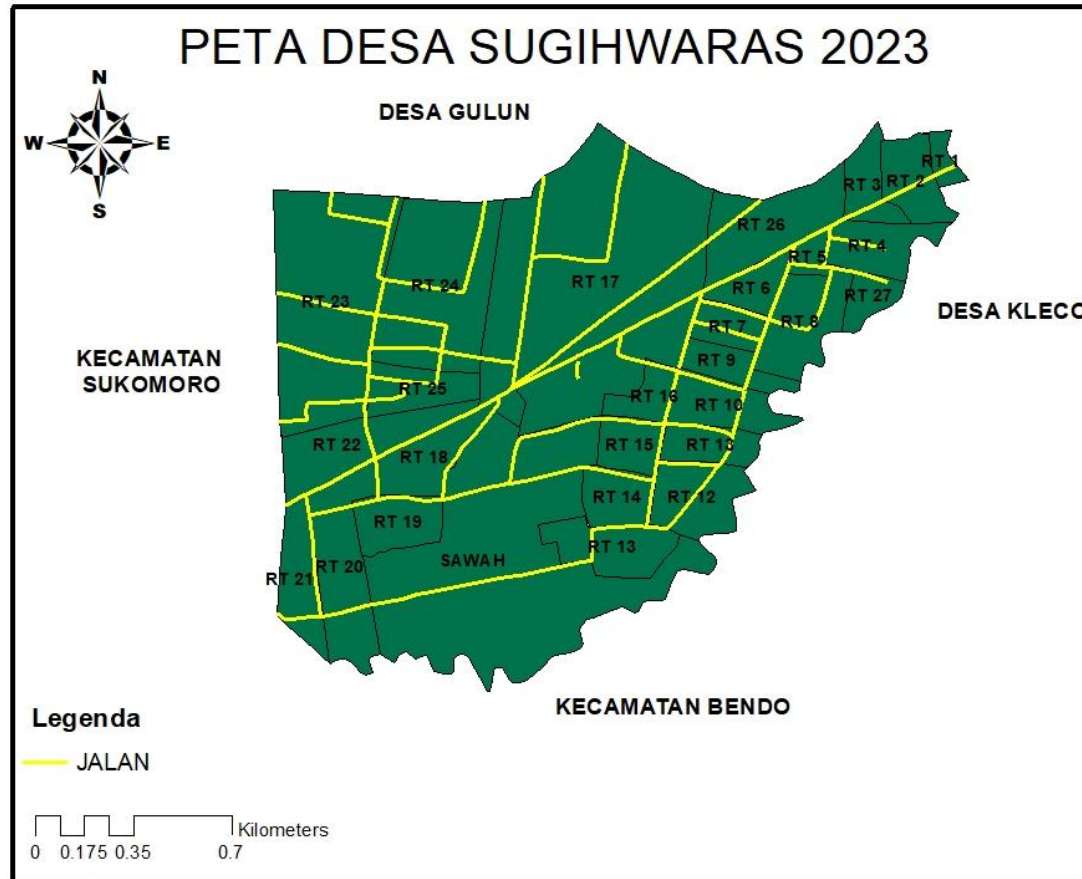
P: Jumlah penderita

M: Meninggal

Magetan 31 Desember 2021

Kabid P2P

PETA DESA SUGIHWARAS





Hasil Turnitin

REVISI KTI 1 non cover

ORIGINALITY REPORT

<b>16%</b>	<b>15%</b>	<b>2%</b>	<b>5%</b>
SIMILARITY INDEX	INTERNET SOURCES	PUBLICATIONS	STUDENT PAPERS

PRIMARY SOURCES

<b>1</b>	<b>repo.stikesicme-jbg.ac.id</b> Internet Source	<b>3%</b>
<b>2</b>	<b>www.researchgate.net</b> Internet Source	<b>1%</b>
<b>3</b>	<b>download.garuda.ristekdikti.go.id</b> Internet Source	<b>1%</b>
<b>4</b>	<b>journal.unnes.ac.id</b> Internet Source	<b>1%</b>
<b>5</b>	<b>123dok.com</b> Internet Source	<b>1%</b>
	<b>journal2.litbang.kemkes.go.id</b>	<b>1%</b>